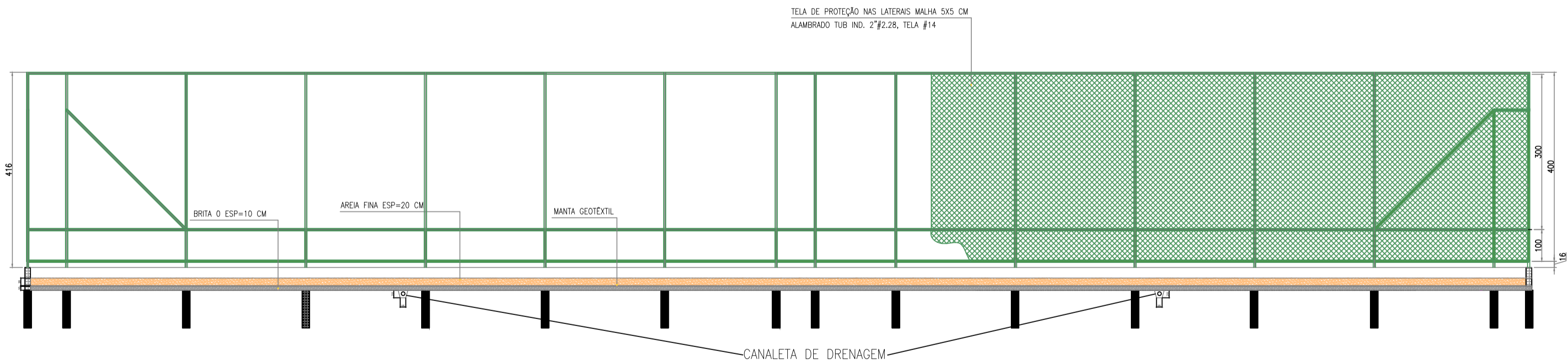
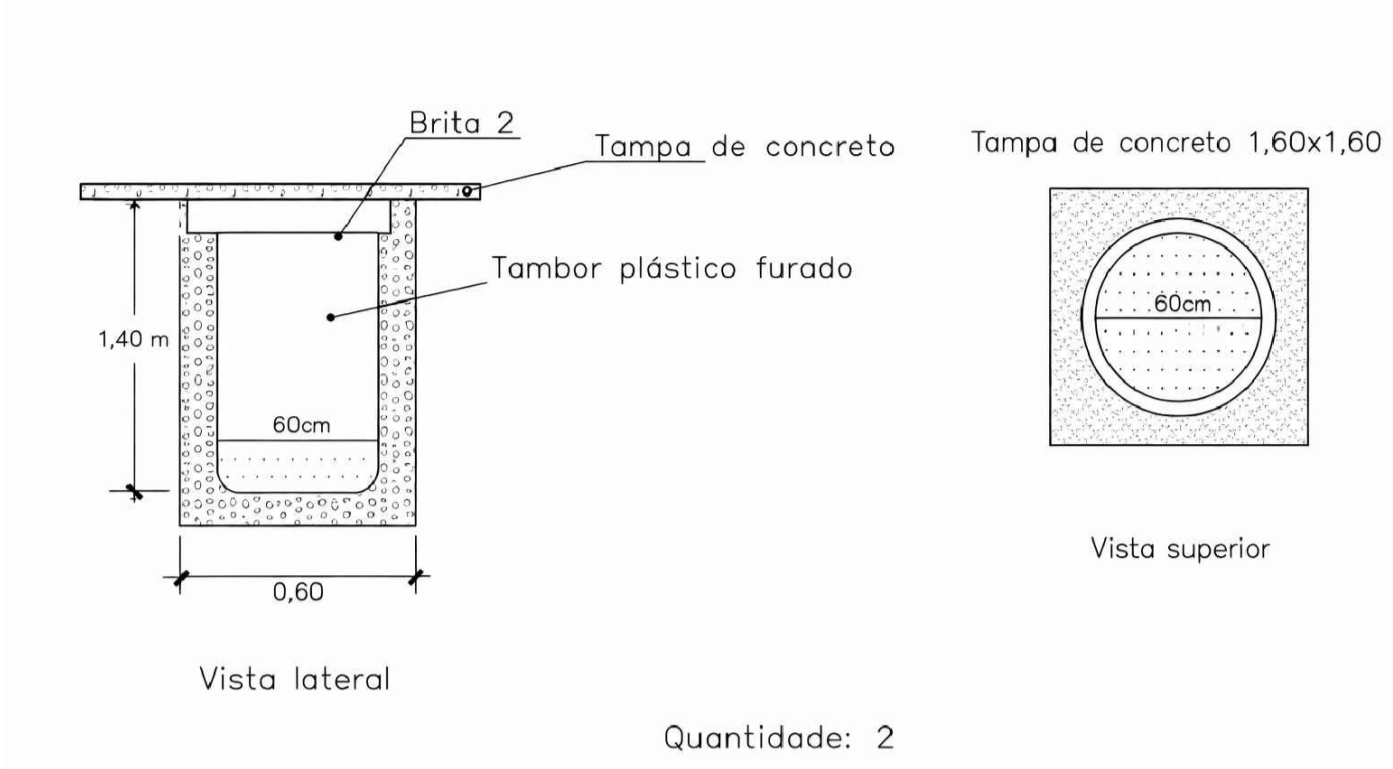


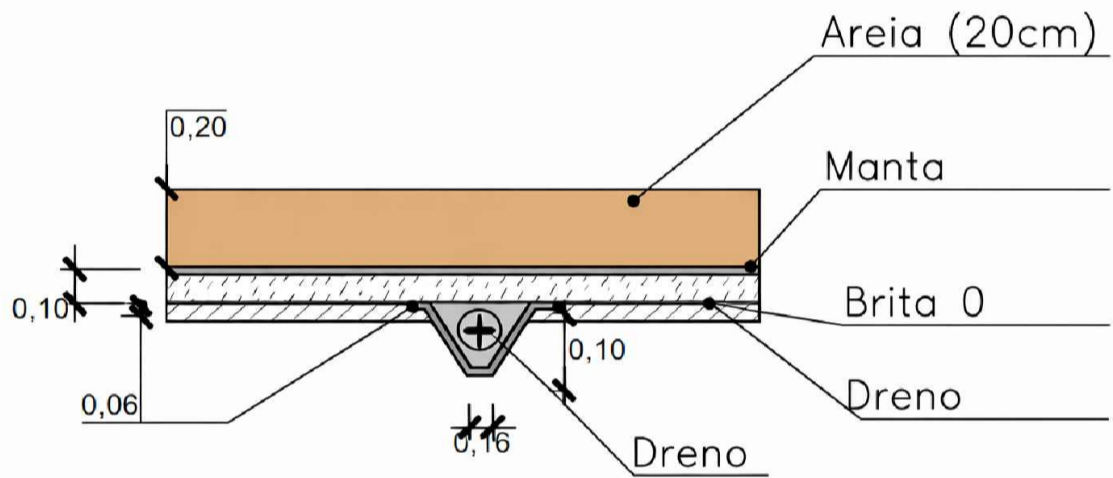
PLANTA BAIXA – DRENAGEM PLUVIAL DAS QUADRAS DE FUTEVOLEI E BEACH TENIS  
ESC.: 1:100



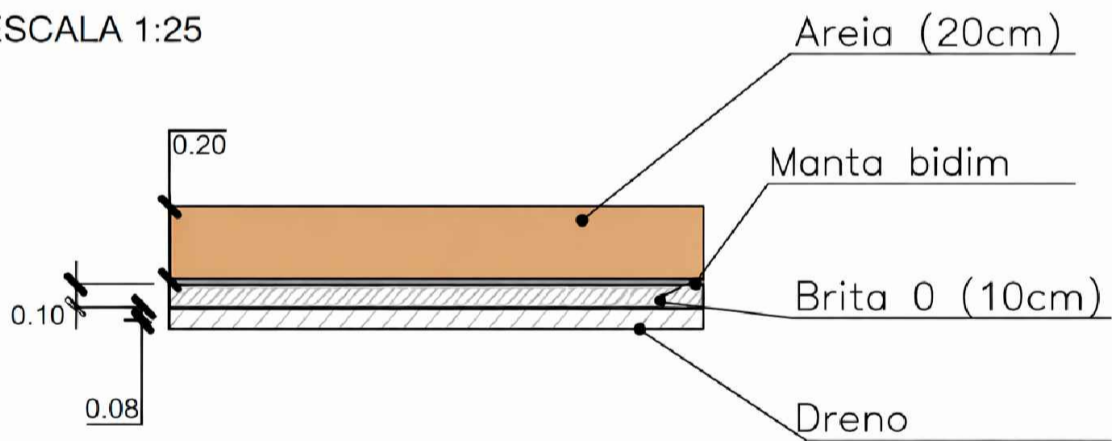
CORTE ESQUEMÁTICO LONGITUDINAL  
ESC.: 1:100



DETALHAMENTO DO DRENO  
ESCALA 1:25



DETALHAMENTO DO PISO  
ESCALA 1:25



EDIÇÃO	DATA	HISTÓRICO	AUTORIA	VERIFICAÇÃO	APROVAÇÃO	NOTAS	APROVAÇÃO	QUANTIDADE (M²)	PROJETO	PREFEITURA MUNICIPAL DE BOM JESUS DE GOIÁS		
						1 - DIMENSÕES E COTAS E DIÂMETROS EM CENTÍMETROS, EXCETO ONDE SE ENCONTRA OUTRA INDICAÇÃO. 2 - A APROVAÇÃO DESTES PROJETOS NÃO IMPLICA NO RECONHECIMENTO, POR PARTE DA PREFEITURA MUNICIPAL DO DIREITO DE PROPRIEDADE DO TERRENO E NEM EXIME O PROJETISTA DE SUA RESPONSABILIDADE SOBRE O MESMO. 3 - ESTE MATERIAL É DE NATUREZA PARTICULAR, NÃO PODENDO SER REPRODUZIDO OU UTILIZADO POR TERCEIROS SEM AUTORIZAÇÃO PREVIA DO AUTOR, RESPONDENDO O INFRATOR POR PERDAS E DANOS.		1- QUADRA POLIESPORTIVA.....760,00 M² 2- BANHEIRO.....32,71 M² 3- PISTA DE SKATE.....362,00 M² 4- PLAYGROUND.....170,00 M² 5- QUADRA DE VOLEIEM CONCRETO.....510,00 M² 6- QUADRA DE VÔLEI DE AREIA.....518,88 M² 7- MEIA QUADRA DE BASQUETE.....256,00 M² 8- QUADRA DE FUTEVOLEI E BEACH TENIS.....1.140,00 M² 9- IMPLANTAÇÃO CAMPO SOCIETY.....3.003,95 M² 10- PISTA DE CAMINHADA.....5.913,95 M² ÁREA TOTAL CONSTRUÍDA.....12.986,59 M²	ASSINATURA:  MUNICÍPIO DE BOM JESUS DE GOIÁS CNPJ 01.149.624/0001-38  MARCOS ROGÉRIO PEREIRA REIS ENGENHEIRO CIVIL CREA 1018690956/D-GO	CONVÊNIO: 982449/2025 DATA: 20/03/2026 LEVANT. TOPOGRÁFICO: LUIS MARCOS PROJETO: MARCOS ROGÉRIO P. REIS DESENHO: MARCOS ROGÉRIO P. REIS	LOCAL / MUNICÍPIO: BOM JESUS DE GOIÁS - GO TÍTULO: PROJETO EXECUTIVO REFORMA DO PARQUE AMBIENTAL "SEBASTIÃO VIEIRA RAMOS". ENDEREÇO: AV. GOIÁS, S/N - ÁREA VERDE - BOM JESUS DE GOIÁS-GO. DRENAGEM PLUVIAL INDICAÇÃO DA DRENAGEM QUADRAS DE FUTEVOLEI E BEACH TENIS (ITEM K).	ORIGEM: OBRA 01 N. ORGEM: 01-01/2026 HISTÓRICO (ALTERAÇÃO): 01 Nº. CONTROLE: 01 ESCALA: INDICADA FOLHA: ÚNICA IDENTIFICAÇÃO: EDUCAÇÃO, ESPORTES E LAZER